

tema de Coordinación Hacendaria del Estado de México con sus Municipios  
Manual para la Planeación, Programación y Presupuestación Municipal 2018


Presupuesto Basado en Resultados Municipal

MUNICIPIO DE:  
AYAPANGO

Ejercicio Fiscal: 2018

ENTE PÚBLICO:		MUNICIPIO DE AYAPANGO		0012		(Denominación)	
PbRM-01a	DIMENSION ADMINISTRATIVA DEL GASTO	PROGRAMA ANUAL	PROGRAMA PRESUPUESTARIO	0108010202	Modernización Del Catastro Mexiquense / Sistemas Municipales De Información Catastral	Dependencia General	Tesorería

Código Dependencia Auxiliar	Denominación Dependencia Auxiliar	Proyectos Ejecutados		Presupuesto Autorizado por Proyecto
		Clave del Proyecto	Denominación del Proyecto	
118	Catastro Municipal	01	Información catastral municipal	141,564.68



REVISO  
L. C. RUBI CLARACIOS RAMIREZ  
TESORERA MUNICIPAL

C. VICENTE RAMOS SILVA  
ENCARGADO DE CATASTRO

29 000048



**Sistema de Coordinación Hacendaria del Estado de México con sus Municipios  
Manual para la Planeación, Programación y Presupuestación Municipal 2018**

MUNICIPIO DE:  
AYAPANGO

Presupuesto Basado en Resultados Municipal

Ejercicio Fiscal 2018

MUNICIPIO DE AYAPANGO		0012		(Denominación)	
ENTE PÚBLICO:	PROGRAMA ANUAL	(Clave)	0108010202	Programa Presupuestario	Modernización Del Catastro Mexiquense / Sistemas Municipales De Información Catastral
PBRM-01b	DESCRIPCIÓN DEL PROGRAMA PRESUPUESTARIO	Dependencia General	L00	Dependencia General	Tesorería

Diagnóstico de Programa Presupuestario elaborado según análisis FODA:


**FORTALEZA:** Contar con el sistema catastral, tener contacto directo con el enlace del IGECEM, contar con el portal de actualización del padrón catastral.  
**OPORTUNIDAD:** Capacitarse y certificarse ante el IGECEM, actualizar el padrón catastral y de esta manera ofrecer un mejor servicio a la ciudadanía y que se vea reflejado en la recaudación municipal, coadyuvar trabajos de regularización de predios con IMEVIS.  
**DEBILIDADES:** No tener actualizada la cartografía catastral, no tener actualizado el padrón catastral, no contar con los elementos materiales necesarios para realizar las verificaciones de linderos.  
**AMENAZAS:** Al no tener actualizadas la cartografía catastral no se puede tener la certeza de los límites territoriales por lo cual la actualización catastral no sería la real y esto afecta directamente la hacienda municipal, si no se cuenta con la capacitación adecuada para el buen manejo del sistema y las atribuciones del área de catastro se puede incurrir en responsabilidad civil, admin

Objetivo del Programa:

Tener actualizado el padrón y la cartografía catastral para que el municipio tenga el debido control y registro de los predios dentro de su territorio y brindarle a la ciudadanía la certeza jurídica de su patrimonio a través de los diversos programas de regularización de predios.

Estrategias:

Difusión del programa de regularización de predios (IMEVIS), trabajar de la mano con IGECEM para la actualización de la cartografía catastral, así como la actualización del padrón catastral con la documentación que se tiene a la mano y con la documentación que los usuarios dejan para actualizar sus datos en el padrón, basarse en el manual catastral para todo y cada uno de los trámites que se llevan a cabo en el área de catastro.




*[Signature]*  
C. VICENTE RAMÍOS SILVA  
TITULAR DE LA DEPENDENCIA AUXILIAR

REVISÓ  
*[Signature]*  
L.C. RUBI CLARA SOLÍS RAMÍREZ  
TITULAR DE LA DEPENDENCIA GENERAL

*[Signature]*  
LIC. GIBELA BRAVO MORENO  
DIRECTORA DE PLANEACION





Sistema de Coordinación Hacendaria del Estado de México con sus Municipios  
Manual para la Planeación, Programación y Presupuestación Municipal 2018

Presupuesto Basado en Resultados Municipal




MUNICIPIO DE:  
AYAPANGO

(Clave) (Denominación) Ejercicio Fiscal 2018

ENTE PÚBLICO:	MUNICIPIO DE AYAPANGO	0012	Programa Presupuestario	0108010202	Modernización Del Catastro Mexiquense / Sistemas Municipales De Información Catastral
PbRM-01c	PROGRAMA ANUAL DE METAS DE ACTIVIDAD POR PROYECTO		Proyecto	01	Información Catastral Municipal
			Dependencia General	L00	TESORERIA
			Dependencia Auxiliar	118	Catastro Municipal

Descripción del Proyecto:  
Tener actualizado el padrón y la cartografía catastral para que el municipio tenga el debido control y registro de los predios dentro de su territorio y brindarle a la ciudadanía la certeza jurídica de su patrimonio a través de los diversos programas de

Código	Descripción de las Metas de Actividad Sustantivas Relevantes	Unidad de Medida	Metas de Actividad				Variación	
			2017		2018		Absoluta	%
			Programado	Alcanzado	Programado	Alcanzado		
1	asignación de clave catastral	clave catastral	40.00	40.00	50.00	10.00	10.00	25.00
2	Reuniones con IGCEM	Reuniones	10.00	10.00	10.00	0.00	0.00	0.00
3	canalización topografica al igececm	canalización	10.00	10.00	10.00	0.00	0.00	0.00
4	entrega de informes a instancias estatales	Informe	0.00	0.00	20.00	20.00	20.00	0.00
5	verificación de linderos y topograficos	verificación	20.00	20.00	60.00	40.00	40.00	200.00
6	manifestaciones catastrales	manifestación	100.00	100.00	60.00	-40.00	-40.00	-40.00
7	actualización del padrón catastral	actualización	60.00	60.00	100.00	40.00	40.00	86.87




27 000046

REVISO  
C. P. RUBI CLARASOLIS RAMIREZ  
TITULAR DE LA DEPENDENCIA GENERAL

AUTORIZO  
LAURELSA BRAVO MORENO  
DIRECTOR DE PLANEACION Y PRESUPUESTACION

Presupuesto Estimado Total del Proyecto  
141,564.68



**Sistema de Coordinación Hacendaria del Estado de México con sus Municipios  
Manual para la Planeación, Programación y Presupuestación Municipal 2018**

**Presupuesto Basado en Resultados Municipal**

Del 1 de enero al 31 de diciembre de 2018

**MUNICIPIO DE:  
AYAPANGO**

(Denominación)

(Clave)

Código	Descripción de las Metas de la Actividad	Unidad de Medida	Cantidad Programada Anual	Calendarización de Metas Físicas											
				Primer Trimestre		Segundo Trimestre		Tercer Trimestre		Cuarto Trimestre					
				Abs	%	Abs	%	Abs	%	Abs	%	Abs	%		
1	asignación de clave catastral	clave catastral	50.00	15.00	30.00	15.00	30.00	10.00	20.00	10.00	20.00	10.00	20.00	20.00	
2	Reuniones con IGCEM	Reuniones	10.00	3.00	30.00	3.00	30.00	3.00	30.00	3.00	30.00	1.00	10.00	10.00	
3	canalización topografica al igeceam	canalización	10.00	3.00	30.00	3.00	30.00	3.00	30.00	3.00	30.00	1.00	10.00	10.00	
4	entrega de informes a instancias estatales	informe	20.00	5.00	25.00	5.00	25.00	5.00	25.00	5.00	25.00	5.00	25.00	25.00	
5	verificación de linderos y topograficos	verificación	60.00	15.00	25.00	20.00	33.33	20.00	33.33	20.00	33.33	5.00	8.33	8.33	
6	manifestaciones catastrales	manifestación	60.00	15.00	25.00	20.00	33.33	20.00	33.33	20.00	33.33	5.00	8.33	8.33	
7	actualización del padron catastral	actualización	100.00	25.00	25.00	30.00	30.00	30.00	30.00	30.00	30.00	15.00	15.00	15.00	

**EL AYAPANGO**

VICENTE RAMOS SILVA  
TITULAR DE LA DEPENDENCIA AUXILIAR

**AYAPANGO**

C. P. RUBI CLARISOLIS RAMIREZ  
TITULAR DE LA DEPENDENCIA GENERAL

AYAPANGO

ESTADO DE MEXICO

**EL AYAPANGO**

GISELA BRAVO MORENO  
DIRECTOR DE PLANEACION

26 000045